สภาวะอากาศของพื้นที่ภาคเหนือของประเทศไทย

เดือนตุลาคม 2566

เดือนตุลาคมปีนี้ประเทศไทยมีฝนตกหนาแน่นเกือบตลอดเดือนจากอิทธิพลของร่องมรสุมพาดผ่านประเทศไทยตอนบนในระยะครึ่งแรกของเดือน จากนั้นได้เลื่อนลงไปพาดผ่านภาคใต้ โดยพาดเข้าสู่หย่อมความกดอากาศต่ำบริเวณทะเลจีนใต้ในช่วงกลางเดือน ซึ่งต่อมาหย่อมความกดอากาศต่ำดังกล่าวได้ทวีกำลังแรงขึ้นเป็นพายุดีเปรสชันในวันที่ 17 และทวีกำลังแรงขึ้นเป็นพายุโซนร้อน “ซันปา (SANBA, (2316))” ในวันที่ 18 ก่อนเคลื่อนตัวสู่อ่าวตังเกี๋ยในเวลาต่อมา แล้วอ่อนกำลังลงตามลำดับเป็นหย่อมความกดอากาศต่ำกำลังแรงปกคลุมเกาะไหหลำประเทศจีนในวันที่ 20 ประกอบกับมรสุมตะวันตกเฉียงใต้พัดปกคลุมทะเลอันดามัน ประเทศไทย และอ่าวไทยในระยะต้นและกลางเดือน กับมีหย่อมความกดอากาศต่ำปกคลุมภาคกลางในช่วงต้นเดือน อนึ่ง บริเวณความกดอากาศสูงจากประเทศจีนได้แผ่ลงมาปกคลุมประเทศไทยตอนบนตั้งแต่กลางเดือน อีกทั้งลมที่พัดปกคลุมประเทศไทยเปลี่ยนเป็นลมตะวันออกและลมตะวันออกเฉียงเหนือในช่วงปลายเดือน อย่างไรก็ตามบริเวณประเทศไทยตอนบนมีรายงานฝนตกหนาแน่นกับน้ำท่วมหลายพื้นที่ ส่งผลให้ปริมาณฝนรวมเฉลี่ยภาคเหนือตลอดเดือนสูงกว่าค่าปกติ ร้อยละ 102 ส่วนอุณหภูมิเฉลี่ยเดือนนี้สูงกว่าค่าปกติ 0.6 องศาเซลเซียส สำหรับรายละเอียดต่างๆ มีดังนี้

วันที่ 1-10 ตุลาคม : ร่องมรสุมพาดผ่านภาคเหนือตอนล่าง ภาคกลางตอนบน และภาคตะวันออกเฉียงเหนือตอนล่าง ในระยะครึ่งแรกของช่วง จากนั้นเลื่อนขึ้นไปพาดผ่านภาคเหนือและภาคตะวันออกเฉียงเหนือ ประกอบกับมีหย่อมความกดอากาศต่ำปกคลุมภาคกลางในตอนกลางช่วง ลักษณะดังกล่าวทำให้ภาคเหนือมีฝนร้อยละ 20-60 ของพื้นที่กับมีฝนหนักบางแห่งในระยะครึ่งแรกของช่วง จากนั้นมีฝนเพิ่มขึ้นอยู่ในเกณฑ์มากกว่าร้อยละ 75 ของพื้นที่ กับมีฝนหนักถึงหนักมากบาง ปริมาณฝนมากที่สุดภาคเหนือวัดได้ 92.1 มิลลิเมตร ที่อำเภอเมือง จังหวัดเชียงราย เมื่อวันที่ 9 โดยมีรายงานน้ำท่วมหลายบริเวณจังหวัดตาก กำแพงเพชร เพชรบูรณ์ อุตรดิตถ์ สุโขทัย และพิษณุโลก

วันที่ 11-20 ตุลาคม : ร่องมรสุมพาดผ่านภาคกลาง และภาคตะวันออกในระยะต้นช่วง จากนั้นได้เลื่อนลงไปพาด ผ่านอ่าวไทยตอนบน ภาคใต้ตอนบน และภาคตะวันออก โดยพาดเข้าสู่หย่อมความกดอากาศต่ำกำลังแรงบริเวณทะเลจีนใต้ ตอนกลางในระยะกลางช่วง ซึ่งต่อมาหย่อมความกดอากาศต่ำดังกล่าวได้ทวีกำลังแรงขึ้นเป็นพายุดีเปรสชันในวันที่ 17 และทวีกำลังแรงขึ้นเป็นพายุโซนร้อน “ซันปา (SANBA, (2316))” ในวันต่อมา จากนั้นได้เคลื่อนตัวสู่อ่าวตังเกี๋ยในวันที่ 19 ก่อนอ่อนกำลังลงตามลำดับเป็นหย่อมความกดอากาศต่ำกำลังแรงปกคลุมเกาะไหหลำ ประเทศจีนในวันที่ 20 ประกอบกับมรสุมตะวันตกเฉียงใต้พัดปกคลุมทะเลอันดามัน ประเทศไทย และอ่าวไทยเกือบตลอดช่วง นอกจากนั้นบริเวณความกดอากาศสูงจากประเทศจีนได้แผ่ลงมาปกคลุมประเทศไทยตอนบนตลอดช่วง ลักษณะดังกล่าวทำให้ภาคเหนือมีฝนร้อยละ 50-80 ของพื้นที่กับมีฝนหนักเกือบตลอดช่วง

ปริมาณฝนมากที่สุดภาคเหนือวัดได้ 83.5 มิลลิเมตร ที่อำเภอเมือง จังหวัดอุตรดิตถ์ เมื่อวันที่ 13 และมีรายงานน้ำท่วมต่อเนื่องจากช่วงที่แล้วบริเวณจังหวัดเพชรบูรณ์ กับมีรายงานน้ำท่วมบริเวณจังหวัดพะเยาและเชียงราย ในวันที่ 15 จังหวัดตากและลำปาง ในวันที่ 16

วันที่ 21-31 ตุลาคม : ในระยะครึ่งแรกของช่วงร่องมรสุมพาดผ่านภาคใต้ในระยะครึ่งแรกของช่วง ประกอบกับมรสุม ตะวันตกเฉียงใต้พัดปกคลุมทะเลอันดามัน ภาคใต้ และอ่าวไทย นอกจากนี้บริเวณความกดอากาศสูงจากประเทศจีนได้แผ่ลงมาปก คลุมประเทศไทยตอนบนตลอดช่วง ประกอบกับลมตะวันออกและตะวันออกเฉียงเหนือพัดปกคลุมบริเวณดังกล่าวในระยะครึ่งหลังของช่วง ลักษณะดังกล่าวทำให้ภาคเหนือมีฝนเกือบตลอดช่วง โดยมีฝนร้อยละ 40-90 ของพื้นที่ กับมีฝนหนักถึงหนักมากบางแห่ง ปริมาณฝนมากที่สุดภาคเหนือวัดได้ 84.9 มิลลิเมตร ที่อำเภอเมือง จังหวัดกำแพงเพชร เมื่อวันที่ 30

ส่วนอุณหภูมิเฉลี่ยเดือนนี้ของภาคเหนือสูงกว่าค่าปกติ 0.6 องศาเซลเซียส อุณหภูมิสูงที่สุดในเดือนนี้วัดได้ 36.9 องศาเซลเซียส ที่อำเภอเมือง จังหวัดตาก เมื่อวันที่ 4 สำหรับอุณหภูมิต่ำที่สุด 19.8 องศาเซลเซียส ที่อำเภอทุ่งช้าง จังหวัดน่าน เมื่อ วันที่ 18 ปริมาณฝนภาคเหนือเดือนนี้มากกว่าค่าปกติ 119.2 มิลลิเมตร (102%)

- - - - - - - - - - - -

หมายเหตุ : 1. ข้อมูลฝน อุณหภูมิ และภัยธรรมชาติเป็นรายงานเบื้องต้น

Monthly Current Report
Rainfall and Accumulative Rainfall
October 2023

Northern Thailand

Station	Temperature (°c)		Rainfall (mm)		Accumulative rainfall (mm) Since 1 January	
	Mean	Above or below normal	Actual	Above or below normal	Actual	Above or below normal
Chiang Rai	26.5	1.1	208.0	84.5	1281.9	-376.2
Mae Hong Son	26.9	0.4	208.1	91.3	1239.5	-7.0
Phayao	26.5	1.0	256.8	132.2	1100.7	2.2
Chiang Mai	27.3	0.9	246.7	122.9	1184.2	100.0
Tha Wang Pha	27.1	1.0	205.2	130.1	1251.6	-170.3
Nan	27.6	0.9	137.6	77.8	1039.7	-195.9
Lamphun	27.0	0.8	184.0	72.8	1027.5	10.8
Lampang	27.3	0.8	253.5	147.2	1218.4	143.4
Mae Sariang	26.8	0.4	140.1	18.7	1246.0	105.8
Phrae	27.5	0.8	200.6	121.3	1179.9	41.3
Uttaradit	28.3	0.4	312.2	209.7	1208.0	-139.4
Bhumibol Dam	26.8	0.2	422.2	236.1	1270.1	260.3
Tak	27.5	0.5	431.3	241.2	1080.1	71.4
Mae Sot	26.9	0.4	170.2	78.6	1629.1	134.7
Umphang	25.1	0.9	203.1	58.0	1318.7	-133.1
Phitsanulok	27.9	-0.1	344.9	205.8	1209.2	-65.3
Lom Sak	27.7	0.7	171.9	90.1	1002.7	-14.5
Phetchabun	27.6	0.4	216.5	136.0	1099.5	-26.7
Wichian Buri	28.4	0.6	151.7	37.3	945.2	-280.4
Kamphaeng Phet	28.0	0.5	258.7	92.4	1074.2	-179.2
Over the area	27.2	0.6	236.2	119.2 102%	1180.3	-36.0 -3%

NOTES : 1) Mean temperature is the average of daily dry-bulb temperature
2) "T" is trace, rainfall amount less than 0.1 mm.
3) "blank" is incomplete data.
4) Temperature and rainfall are preliminary data.

ภาพที่ 1 แสดงข้อมูลอุณภูมิและปริมาณน้ำฝนในพื้นที่ภาคเหนือ

Monthly Current Report

October 2023

Region	Station	Temperature (°c)		Rainfall (mm)		Accumulative rainfall (mm) Since 1 January	
		Mean	Above or below normal	Actual	Above or below normal	Actual	Above or below normal
North	Chiang Rai	26.5	1.1	208.0	84.5	1281.9	-376.2
	Mae Hong Son	26.9	0.4	208.1	91.3	1239.5	-7.0
	Phayao	26.5	1.0	256.8	132.2	1100.7	2.2
	Chiang Mai	27.3	0.9	246.7	122.9	1184.2	100.0
	Tha Wang Pha	27.1	1.0	205.2	130.1	1251.6	-170.3
	Nan	27.6	0.9	137.6	77.8	1039.7	-195.9
	Lamphun	27.0	0.8	184.0	72.8	1027.5	10.8
	Lampang	27.3	0.8	253.5	147.2	1218.4	143.4
	Mae Sariang	26.8	0.4	140.1	18.7	1246.0	105.8
	Phrae	27.5	0.8	200.6	121.3	1179.9	41.3
	Uttaradit	28.3	0.4	312.2	209.7	1208.0	-139.4
	Bhumibol Dam	26.8	0.2	422.2	236.1	1270.1	260.3
	Tak	27.5	0.5	431.3	241.2	1080.1	71.4
	Mae Sot	26.9	0.4	170.2	78.6	1629.1	134.7
	Umphang	25.1	0.9	203.1	58.0	1318.7	-133.1
	Phitsanulok	27.9	-0.1	344.9	205.8	1209.2	-65.3
	Lom Sak	27.7	0.7	171.9	90.1	1002.7	-14.5
	Phetchabun	27.6	0.4	216.5	136.0	1099.5	-26.7
	Wichian Buri	28.4	0.6	151.7	37.3	945.2	-280.4
	Kamphaeng Phet	28.0	0.5	258.7	92.4	1074.2	-179.2

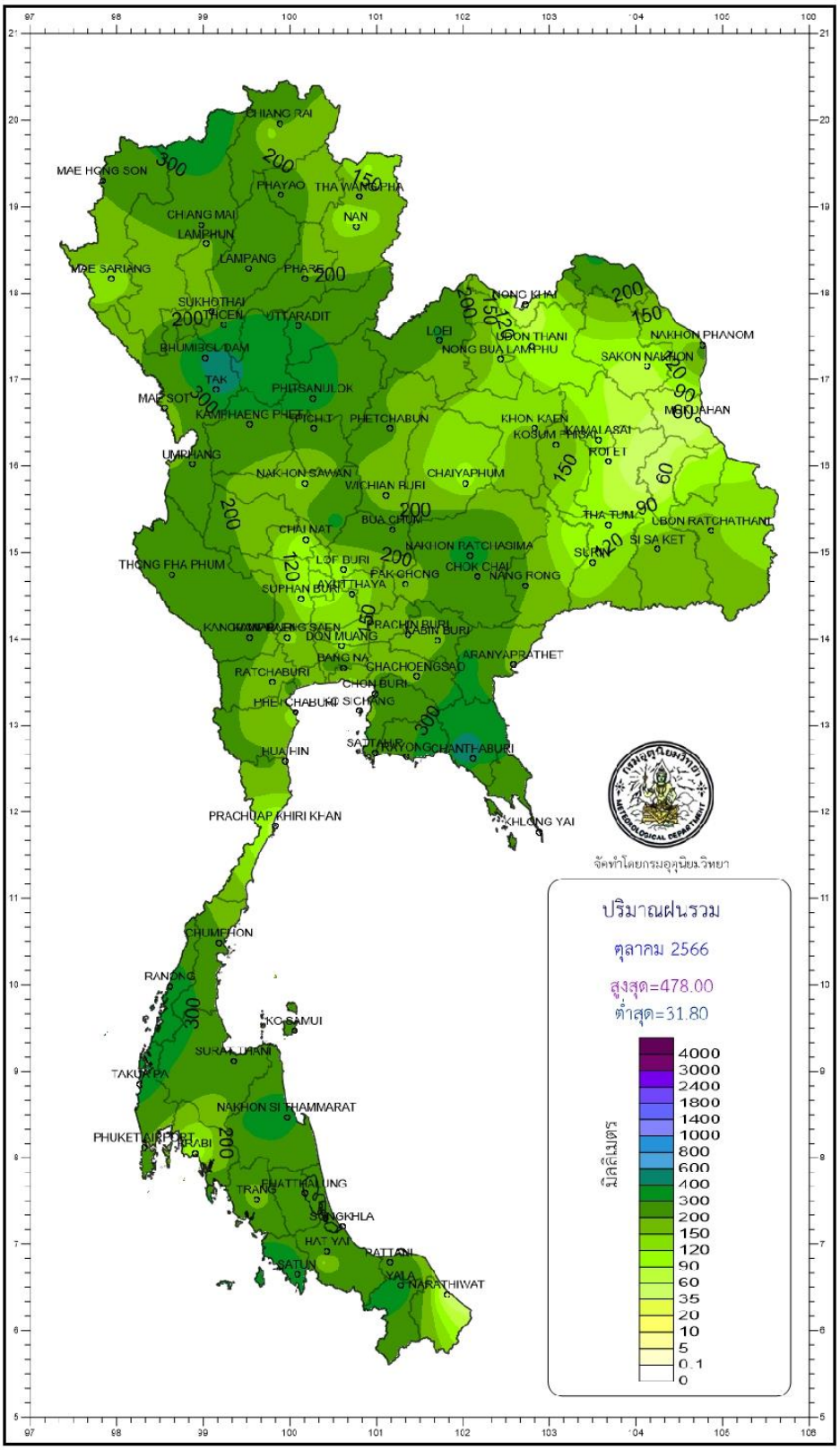

CHIANG RAI
MAE HONG SON
PHAYAO
THA WANG PHA
NAN
CHIANG MAI
LAMPHUN
LAMPANG
MAE SARIANG
PHARE
SUKHOTHAI
THCEN
UTTARADIT
BHUMIBOL DAM
TAK
PHITSANULOK
MAE SOT
KAMPHAENG PHET
PICHIT
PHETCHABUN
UMPHANG
NAKHON SAWAN
WICHIAN BURI
CHAIYAPHUM
BUA CHUM
CHAI NAT
THONG PHA PHUM
LOP BURI
PAK CHONG
SUPHAN BURI
AYUTTHAYA
NAKHON RATCHASIMA
CHOK CHAI
NANG RONG
PRACHIN BURI
DON MUANG
BANG NA
CHACHOENGSAO
ARANYAPRATHET
RATCHABURI
CHON BURI
PHETCHABURI
SATTAHIP
RAYONG
CHANTHABURI
HUA HIN
PRACHUAP KHIRI KHAN
KHLONG YAI
NONG KHAI
LOEI
UDON THANI
NONG BUA LAMPHU
NAKHON PHANOM
SAKON NAKHON
MUKDAHAN
KHON KAEN
KOSUM PHISAI
KAMALASAI
ROI ET
THA TUM
UBON RATCHATHANI
SI SA KET
SURIN
CHUMPHON
RANONG
KO SAMUI
SURAT THANI
TAKUA PA
NAKHON SI THAMMARAT
PHUKET AIRPORT
TRABI
TRANG
PHATTHALUNG
SONGKHLA
HAT YAI
PATTANI
SATUN
YALA
NARATHIWAT
จัดทำโดยกรมอุตุนิยมวิทยา
ปริมาณฝนรวม
ตุลาคม 2566
สูงสุด=478.00
ต่ำสุด=31.80
มิลลิเมตร
4000
3000
2400
1800
1400
1000
800
600
400
300
200
150
120
90
60
35
20
10
5
0.1
0

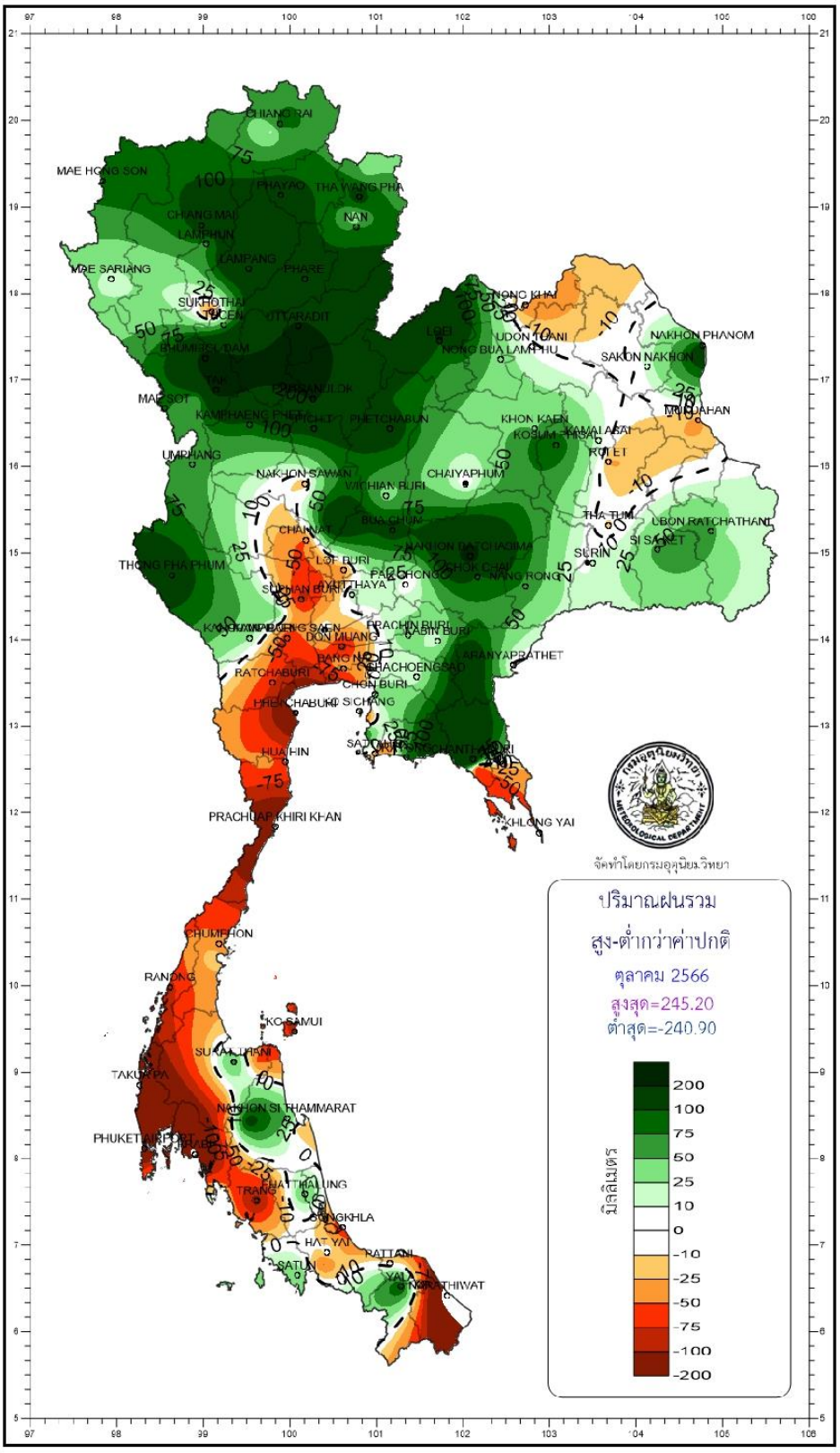
จัดทำโดยกรมอุตุนิยมวิทยา
ปริมาณฝนรวม
สูง-ต่ำกว่าค่าปกติ
ตุลาคม 2566
สูงสุด=245.20
ต่ำสุด=-240.90
มิลลิเมตร
200
100
75
50
25
10
0
-10
-25
-50
-75
-100
-200

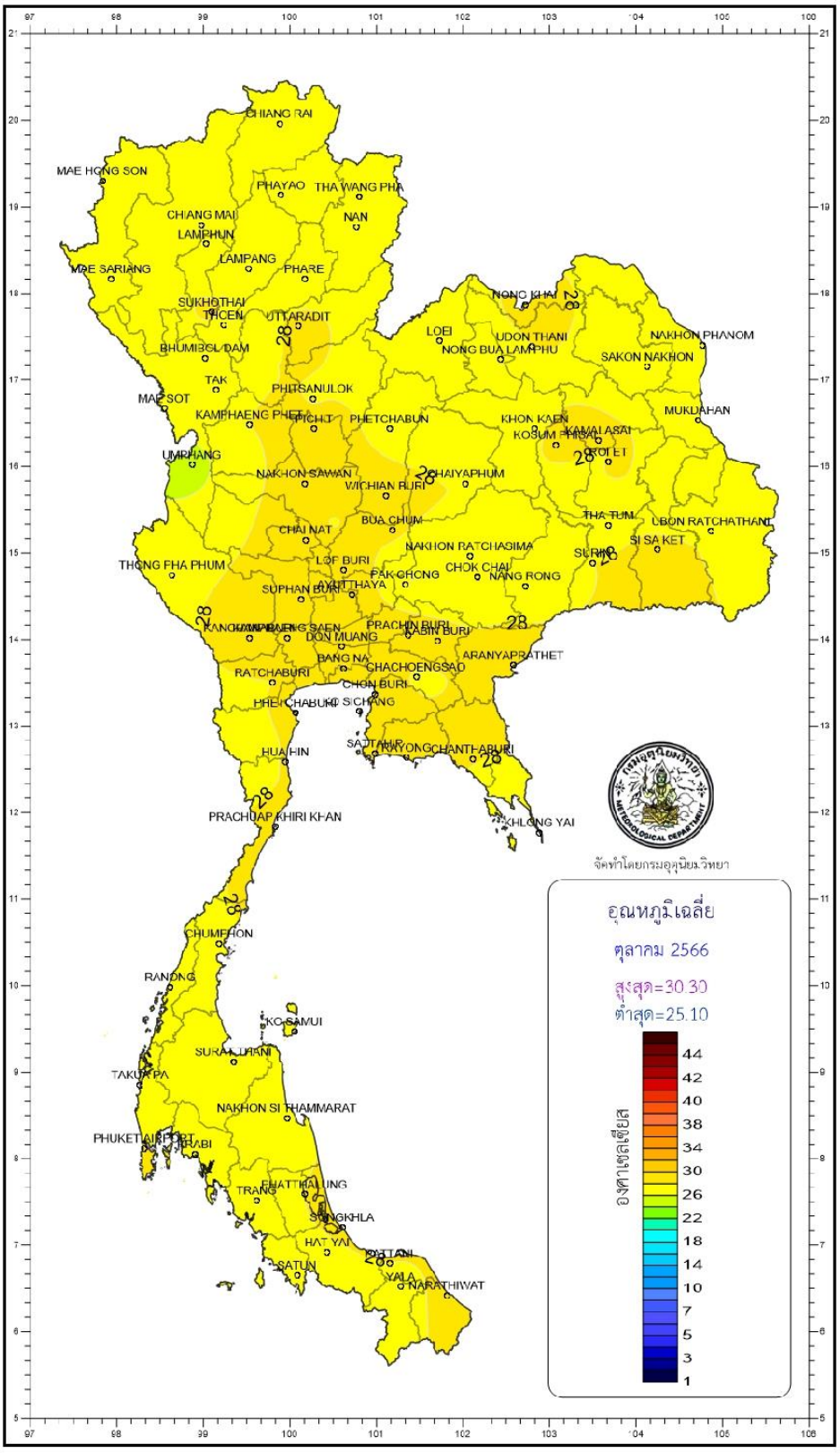
CHIANG RAI
MAE HONG SON
PHAYAO
THA WANG PHA
CHIANG MAI
NAN
LAMPHUN
LAMPANG
MAE SARIANG
PHARE
SUKHOTHAI
TH CEN
UTTARADIT
BHUMIBOL DAM
TAK
PHITSANULOK
MAE SOT
KAMPHAENG PHET
PHICHIT
PHETCHABUN
UMPHANG
NAKHON SAWAN
CHAI NAT
BUA CHUM
THONG PHA PHUM
LOP BURI
SUPHAN BURI
AYUTTHAYA
PRACHIN BURI
DON MUANG
BANG NA
RATCHABURI
CHON BURI
PHETCHABURI SICHANG
SAMUT PRAKAN
HUA HIN
PRACHUAP KHIRI KHAN
CHUMPHON
RANONG
KO SAMUI
SURAT THANI
TAKUA PA
NAKHON SI THAMMARAT
PHUKET AIRPORT
KRABI
TRANG
SONGKHLA
HAT YAI
PATTANI
SATUN
YALA
NARATHIWAT
NONG KHAI
LOEI
UDON THANI
NONG BUA LAMPHU
NAKHON PHANOM
SAKON NAKHON
MUKDAHAN
KHON KAEN
KOSUM PHISAI
KAMALASAI
ROI ET
CHAIYAPHUM
WICHIAN BURI
THA TUM
UBON RATCHATHANI
SI SA KET
NAKHON RATCHASIMA
SURIN
CHOK CHAI
NANG RONG
PAK CHONG
KHLONG YAI
ARANYAPRATHET
CHACHOENGSAO
จัดทำโดยกรมอุตุนิยมวิทยา
อุณหภูมิเฉลี่ย
ตุลาคม 2566
สูงสุด=30.30
ต่ำสุด=25.10
องศาเซลเซียส
44
42
40
38
34
30
26
22
18
14
10
7
5
3
1

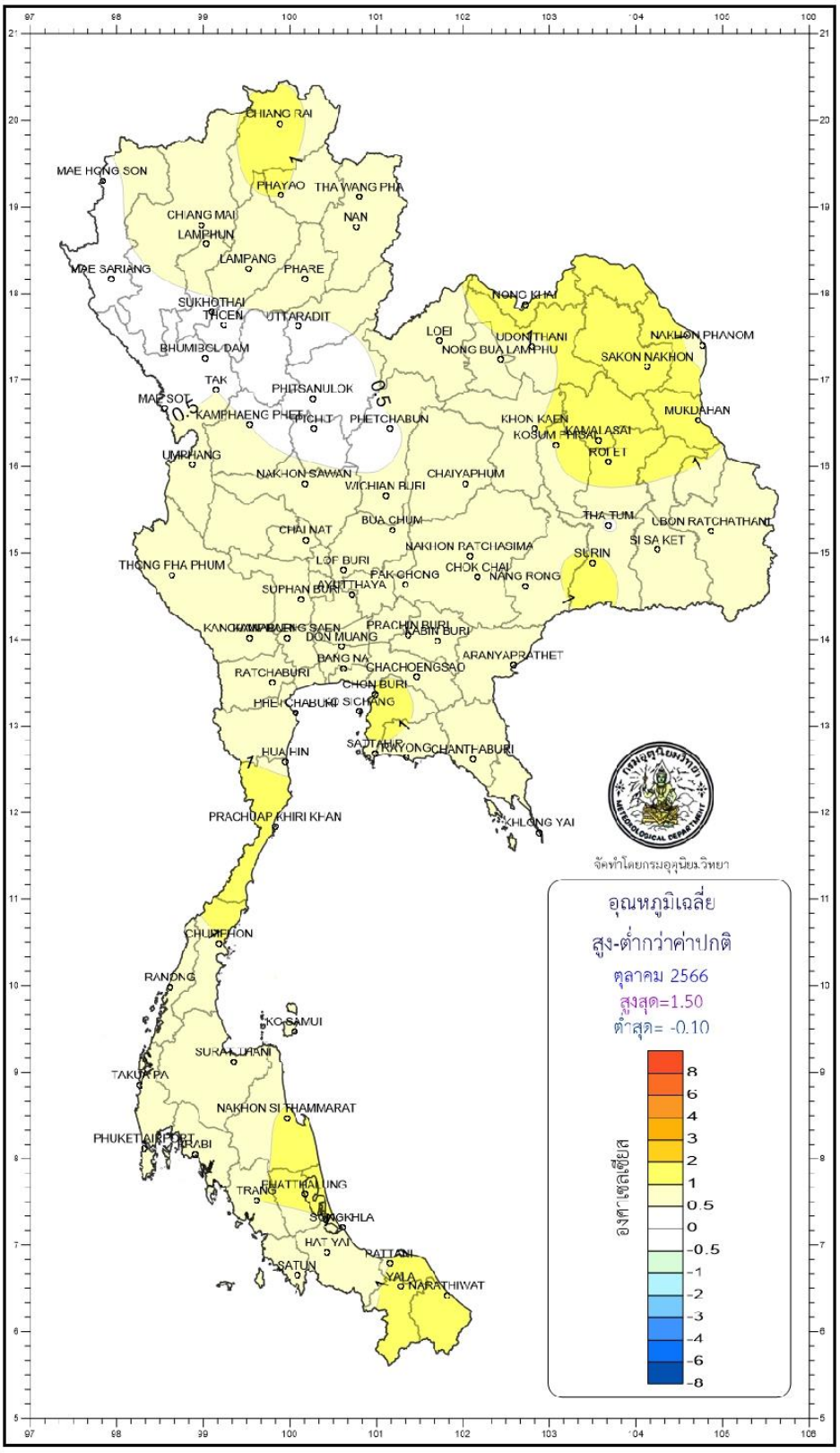
CHIANG RAI
MAE HONG SON
PHAYAO
THA WANG PHA
CHIANG MAI
NAN
LAMPHUN
LAMPANG
MAE SARIANG
PHARE
SUKHOTHAI
THOEN
UTTARADIT
NONG KHAI
LOEI
UDON THANI
NAKHON PHANOM
BHUMIBOL DAM
NONG BUA LAM PHU
SAKON NAKHON
TAK
PHITSANULOK
MAE SOT
KAMPHAENG PHET
PICHIT
PHETCHABUN
KHON KAEN
MUKDAHAN
KOSUM PHISAI
KAMALASAI
ROI ET
UMPHANG
NAKHON SAWAN
CHAIYAPHUM
WICHIAN BURI
BUA CHUM
THA TUM
UBON RATCHATHANI
CHAI NAT
SI SA KET
NAKHON RATCHASIMA
SURIN
THONG PHA PHUM
LOP BURI
CHOK CHAI
PAK CHONG
NANG RONG
AYUTTHAYA
SUPHAN BURI
PRACHIN BURI
KANCHANABURI
SAENG
DON MUANG
KABIN BURI
ARANYAPRATHET
BANG NA
CHACHOENGSAO
RATCHABURI
CHON BURI
PHETCHABURI
SI CHANG
SAMUT PRAKAN
RAYONG
CHANTHABURI
HUA HIN
PRACHUAP KHIRI KHAN
KHLONG YAI
CHUMPHON
RANONG
KO SAMUI
SURAT THANI
TAKUA PA
NAKHON SI THAMMARAT
PHUKET AIRPORT
KRABI
PHATTHALUNG
TRANG
SONGKHLA
HAT YAI
PATTANI
SATUN
YALA
NARATHIWAT
จัดทำโดยกรมอุตุนิยมวิทยา
อุณหภูมิเฉลี่ย
สูง-ต่ำกว่าค่าปกติ
ตุลาคม 2566
สูงสุด=1.50
ต่ำสุด= -0.10
องศาเซลเซียส
8
6
4
3
2
1
0.5
0
-0.5
-1
-2
-3
-4
-6
-8

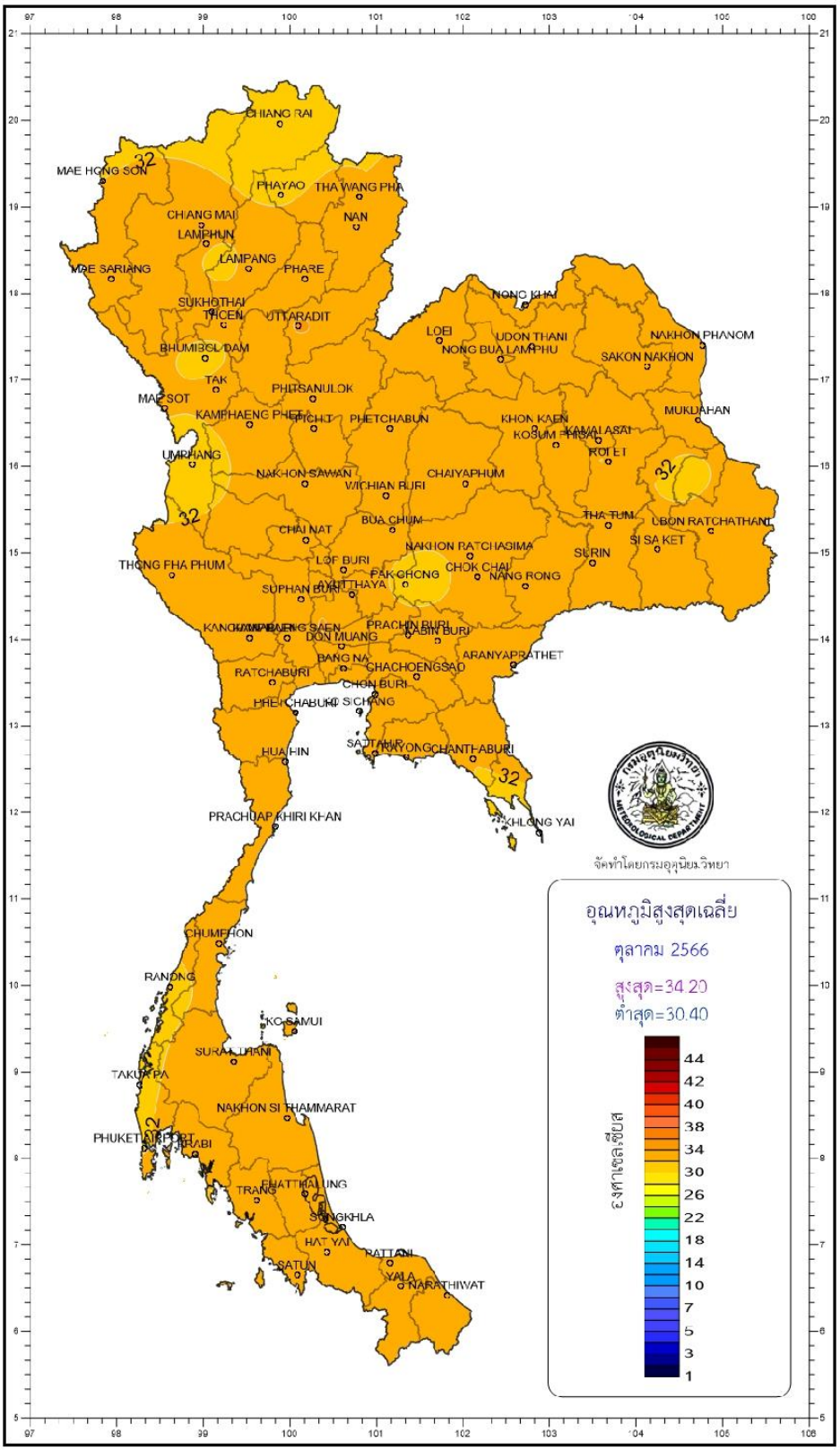
อุณหภูมิสูงสุดเฉลี่ย
ตุลาคม 2566
สูงสุด=34.20
ต่ำสุด=30.40
องศาเซลเซียส
44
42
40
38
34
30
26
22
18
14
10
7
5
3
1
จัดทำโดยกรมอุตุนิยมวิทยา
CHIANG RAI
MAE HONG SON
PHAYAO
THA WANG PHA
CHIANG MAI
NAN
LAMPHUN
LAMPANG
MAE SARIANG
PHARE
SUKHOTHAI
TRICEN
UTTARADIT
NONG KHAI
LOEI
UDON THANI
NONG BUA LAMPHU
NAKHON PHANOM
SAKON NAKHON
BHUMIBOL DAM
TAK
PHITSANULOK
MAE SOT
KAMPHAENG PHET
PHICHIT
PHETCHABUN
KHON KAEN
KOSUM PHISAI
KAMALASAI
ROI ET
MUKDAHAN
UMPHANG
NAKHON SAWAN
CHAIYAPHUM
WICHIAN BURI
BUA CHUM
THA TUM
UBON RATCHATHANI
CHAI NAT
SI SA KET
NAKHON RATCHASIMA
SURIN
THONG PHA PHUM
LOP BURI
CHOK CHAI
PAK CHONG
NANG RONG
AYUTTHAYA
SUPHAN BURI
PRACHIN BURI
KANCHANABURI
SING BURI
DON MUANG
ARANYAPRATHET
BANG NA
CHACHOENGSAO
RATCHABURI
CHON BURI
PHETCHABURI SICHANG
SATTAHIP
HUA HIN
RAYONG
CHANTHABURI
KHLONG YAI
PRACHUAP KHIRI KHAN
CHUMPHON
RANONG
KO SAMUI
SURAT THANI
TAKUA PA
NAKHON SI THAMMARAT
PHUKET AIRPORT
KRABI
PHATTHALUNG
TRANG
SONGKHLA
HAT YAI
PATTANI
SATUN
YALA
NARATHIWAT

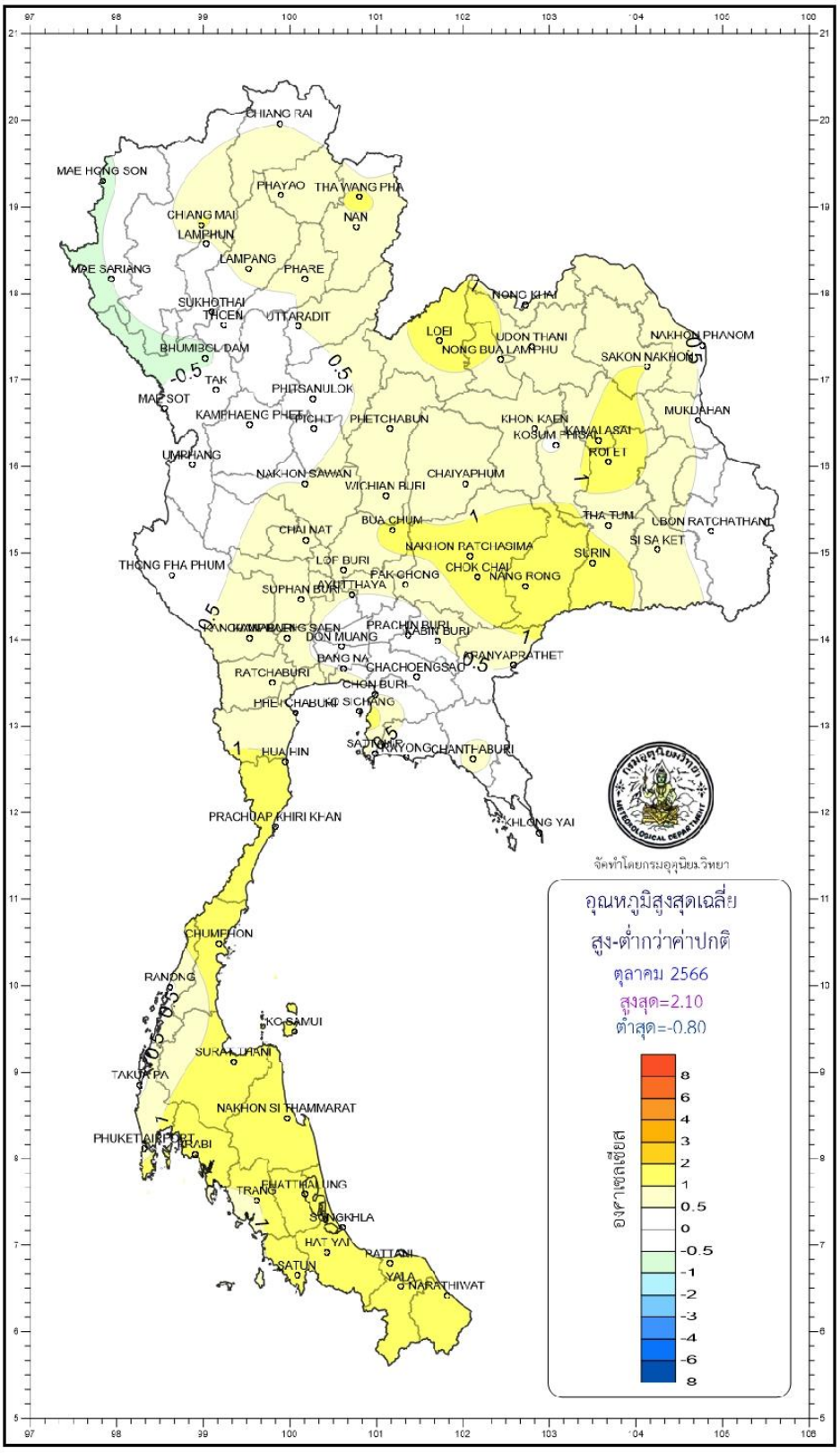
CHIANG RAI
MAE HONG SON
PHAYAO
THA WANG PHA
NAN
CHIANG MAI
LAMPHUN
LAMPANG
PHARE
MAE SARIANG
SUKHOTHAI
THOEN
UTTARADIT
NONG KHAI
LOEI
UDON THANI
NONG BUA LAMPHU
NAKHON PHANOM
SAKON NAKHON
BHUMIBOL DAM
TAK
PHITSANULOK
MAE SOT
KAMPHAENG PHET
PICHIT
PHETCHABUN
KHON KAEN
KOSUM PHISAI
KAMALASAI
ROI ET
MUKDAHAN
UMPHANG
NAKHON SAWAN
CHAIYAPHUM
WICHIAN BURI
BUA CHUM
THA TUM
UBON RATCHATHANI
CHAI NAT
NAKHON RATCHASIMA
SI SA KET
SURIN
THONG PHA PHUM
LOP BURI
CHOK CHAI
NANG RONG
PAK CHONG
AYUTTHAYA
SUPHAN BURI
PRACHIN BURI
DON MUANG
SABIN BURI
BANG NA
CHACHOENGSAO
SRIRACHA
RATCHABURI
CHON BURI
PHETCHABURI
SICHANG
SATTAHIP
RAYONG
CHANTHABURI
HUA HIN
PRACHUAP KHIRI KHAN
KHLONG YAI
CHUMPHON
RANONG
KO SAMUI
SURAT THANI
TAKUA PA
NAKHON SI THAMMARAT
PHUKET AIRPORT
KRABI
PHATTHALUNG
TRANG
SONGKHLA
HAT YAI
PATTANI
SATUN
YALA
NARATHIWAT
จัดทำโดยกรมอุตุนิยมวิทยา
อุณหภูมิสูงสุดเฉลี่ย
สูง-ต่ำกว่าค่าปกติ
ตุลาคม 2566
สูงสุด=2.10
ต่ำสุด=-0.80
องศาเซลเซียส
8
6
4
3
2
1
0.5
0
-0.5
-1
-2
-3
-4
-6
-8

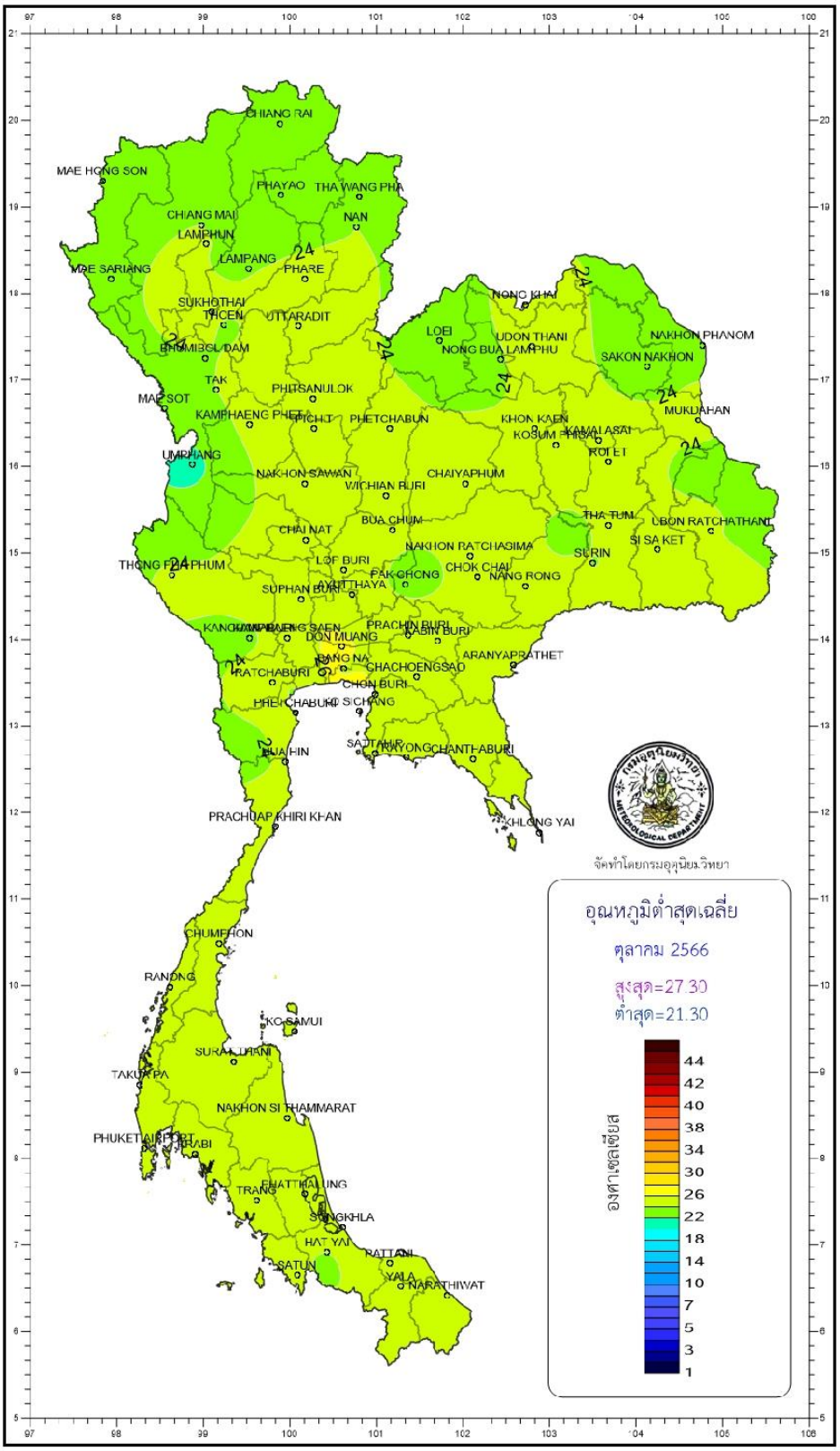
CHIANG RAI
MAE HONG SON
PHAYAO
THA WANG PHA
CHIANG MAI
NAN
LAMPHUN
LAMPANG
PHRAE
MAE SARIANG
SUKHOTHAI
TUCEN
UTTARADIT
PHUMIBOL DAM
TAK
PHITSANULOK
MAE SOT
KAMPHAENG PHET
PHICHIT
PHETCHABUN
UMPHANG
NAKHON SAWAN
CHAIYAPHUM
WICHIAN BURI
CHAI NAT
BUA CHUM
NAKHON RATCHASIMA
LOP BURI
THONG PHA PHUM
PAK CHONG
CHOK CHAI
NANG RONG
SUPHAN BURI
AYUTTHAYA
PRACHIN BURI
DON MUANG
RANG NA
RATCHABURI
CHACHOENGSAO
CHON BURI
PHET CHABURI SICHANG
SATTAHIP
BANG SAEN
HUA HIN
PRACHUAP KHIRI KHAN
KHLONG YAI
CHUMPHON
RANONG
KO SAMUI
SURAT THANI
TAKUA PA
NAKHON SI THAMMARAT
PHUKET AIRPORT
KRABI
TRANG
SONGKHLA
HAT YAI
SATUN
YALA
NARATHIWAT
NONG KHAI
LOEI
UDON THANI
NONG BUA LAMPHU
NAKHON PHANOM
SAKON NAKHON
MUKDAHAN
KHON KAEN
KOSUM PHISAI
KAMALASAI
ROI ET
THA TUM
UBON RATCHATHANI
SI SA KET
SURIN
ARANYAPRATHET
จัดทำโดยกรมอุตุนิยมวิทยา
อุณหภูมิต่ำสุดเฉลี่ย
ตุลาคม 2566
สูงสุด=27.30
ต่ำสุด=21.30
องศาเซลเซียส
44
42
40
38
34
30
26
22
18
14
10
7
5
3
1

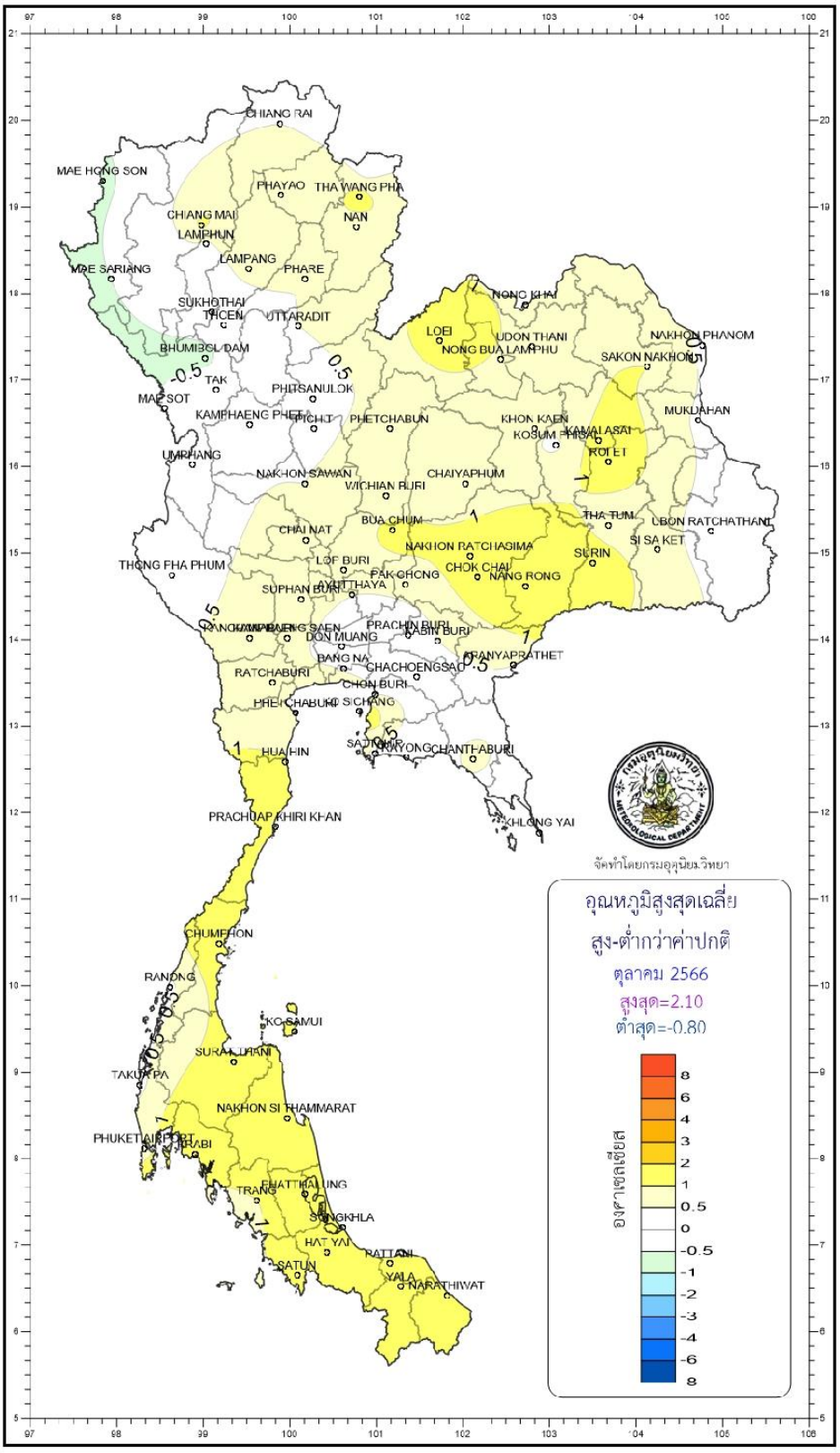
CHIANG RAI
MAE HONG SON
PHAYAO
THA WANG PHA
NAN
CHIANG MAI
LAMPHUN
LAMPANG
PHARE
MAE SARIANG
SUKHOTHAI
THOEN
UTTARADIT
NONG KHAI
LOEI
UDON THANI
NONG BUA LAMPHU
NAKHON PHANOM
SAKON NAKHON
BHUMIBOL DAM
TAK
PHITSANULOK
MAE SOT
KAMPHAENG PHET
PICHIT
PHETCHABUN
KHON KAEN
KOSUM PHISAI
KAMALASAI
ROI ET
MUKDAHAN
UMPHANG
NAKHON SAWAN
CHAIYAPHUM
WICHIAN BURI
BUA CHUM
THA TUM
UBON RATCHATHANI
CHAI NAT
NAKHON RATCHASIMA
SI SA KET
SURIN
THONG PHA PHUM
LOP BURI
CHOK CHAI
NANG RONG
PAK CHONG
AYUTTHAYA
SUPHAN BURI
PRACHIN BURI
DON MUANG
SABIN BURI
BANG NA
CHACHOENGSAO
SRIRACHA
RATCHABURI
CHON BURI
PHETCHABURI
SICHANG
SATTAHIP
RAYONG
CHANTHABURI
HUA HIN
PRACHUAP KHIRI KHAN
KHLONG YAI
CHUMPHON
RANONG
KO SAMUI
SURAT THANI
TAKUA PA
NAKHON SI THAMMARAT
PHUKET AIRPORT
KRABI
PHATTHALUNG
TRANG
SONGKHLA
HAT YAI
PATTANI
SATUN
YALA
NARATHIWAT
จัดทำโดยกรมอุตุนิยมวิทยา
อุณหภูมิสูงสุดเฉลี่ย
สูง-ต่ำกว่าค่าปกติ
ตุลาคม 2566
สูงสุด=2.10
ต่ำสุด=-0.80
องศาเซลเซียส
8
6
4
3
2
1
0.5
0
-0.5
-1
-2
-3
-4
-6
-8

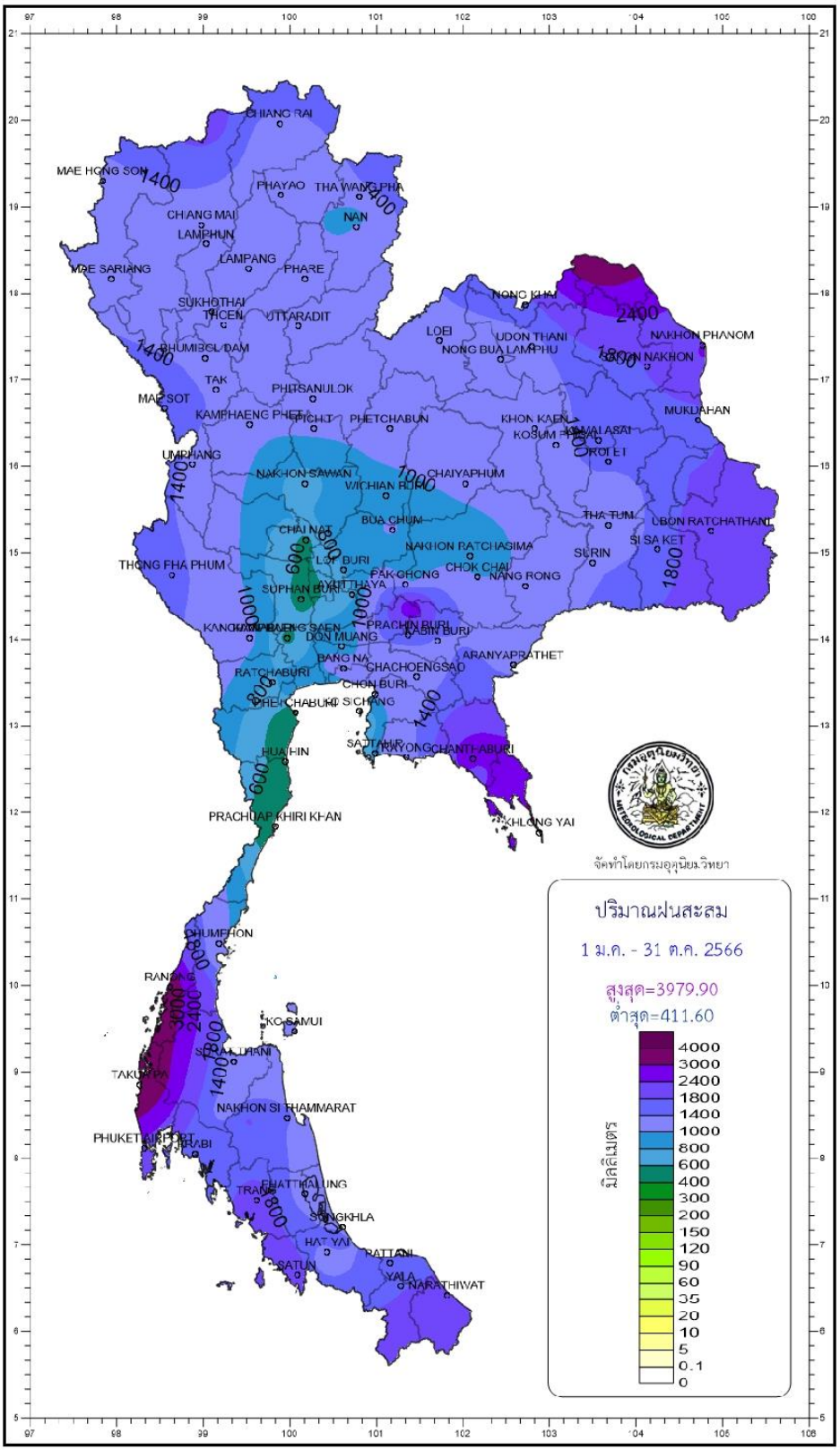
CHIANG RAI
MAE HONG SON
PHAYAO
THA WANG PHA
CHIANG MAI
NAN
LAMPHUN
LAMPANG
MAE SARIANG
PHARE
SUKHOTHAI
TRCEN
UTTARADIT
NONG KHAI
LOEI
UDON THANI
NONG BUA LAMPHU
NAKHON PHANOM
SAKON NAKHON
PHUMIBOL DAM
TAK
PHITSANULOK
MAE SOT
KAMPHAENG PHET
PHICHIT
PHETCHABUN
KHON KAEN
KOSUM PHISAI
MUKDAHAN
ROI ET
UMPHANG
NAKHON SAWAN
CHAIYAPHUM
WICHIAN BURI
BUA CHUM
THA TUM
UBON RATCHATHANI
CHAI NAT
NAKHON RATCHASIMA
SI SA KET
SURIN
LOP BURI
THONG PHA PHUM
CHOK CHAI
PAK CHONG
NANG RONG
AYUTTHAYA
SUPHAN BURI
PRACHIN BURI
KANCHANABURI SAEN
DON MUANG
SABIN BURI
BANG NA
ARANYAPRATHET
CHACHOENGSAO
RATCHABURI
CHON BURI
PHETCHABURI SICHANG
SATTAHIP
RAYONG
CHANTHABURI
HUA HIN
KHLONG YAI
PRACHUAP KHIRI KHAN
CHUMPHON
RANONG
KO SAMUI
SURAT THANI
TAKUAPA
NAKHON SI THAMMARAT
PHUKET AIRPORT
KRABI
TRANG
PHATTHALUNG
SONGKHLA
HAT YAI
PATTANI
SATUN
YALA
NARATHIWAT
จัดทำโดยกรมอุตุนิยมวิทยา
ปริมาณฝนสะสม
1 ม.ค. - 31 ต.ค. 2566
สูงสุด=3979.90
ต่ำสุด=411.60
มิลลิเมตร
4000
3000
2400
1800
1400
1000
800
600
400
300
200
150
120
90
60
35
20
10
5
0.1
0

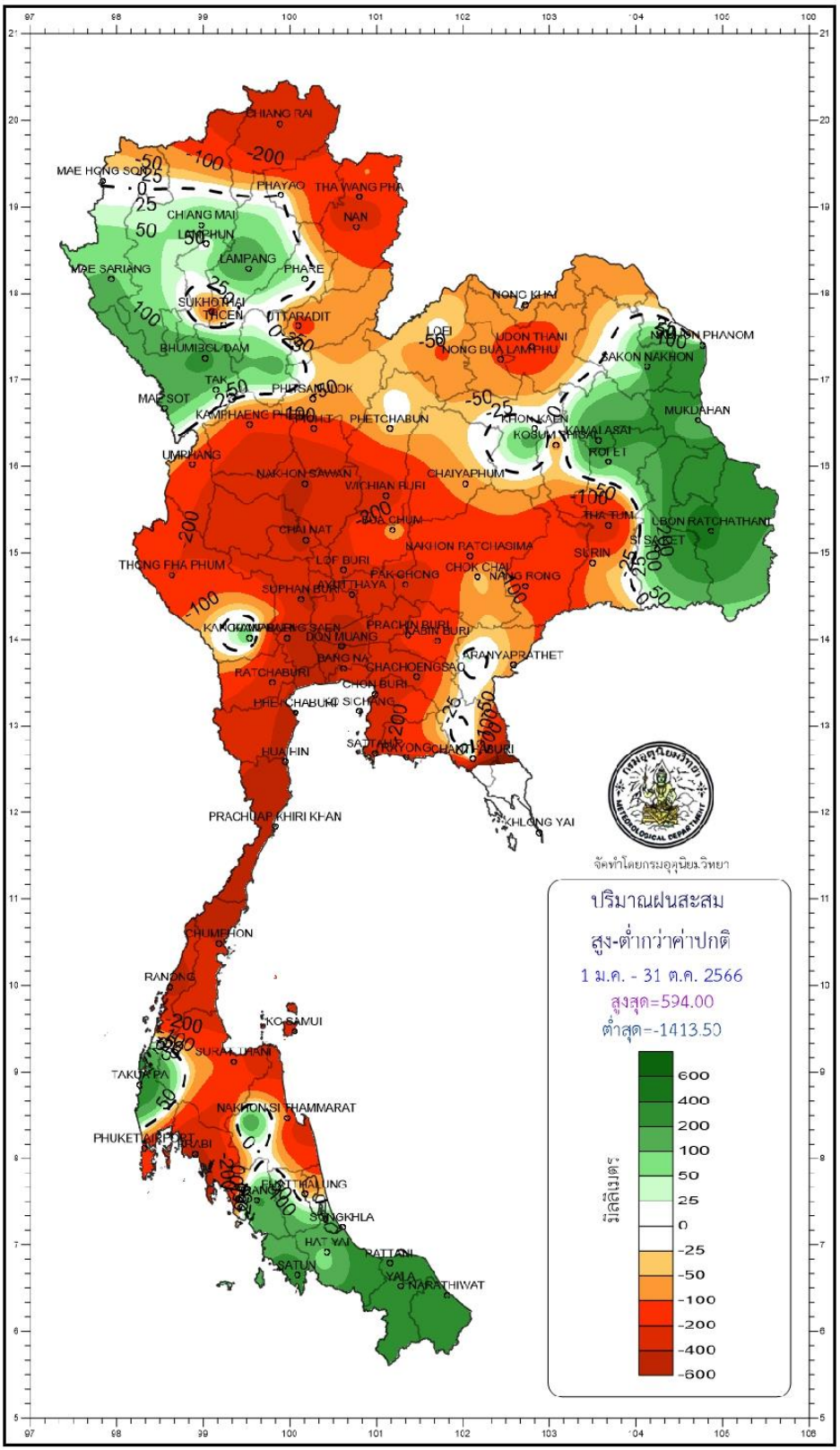
CHIANG RAI
MAE HONG SON
PHAYAO
THA WANG PHA
NAN
CHIANG MAI
LAMPHUN
LAMPANG
PHRAE
MAE SARIANG
SUKHOTHAI
TRGEN
UTTARADIT
BHUMIBOL DAM
TAK
PHITSANULOK
MAE SOT
KAMPHAENG PHET
PHICHIT
PHETCHABUN
UMPHANG
NAKHON SAWAN
CHAIYAPHUM
WICHIAN BURI
CHAI NAT
BUA CHUM
THONG PHA PHUM
LOP BURI
NAKHON RATCHASIMA
PAK CHONG
CHOK CHAI
NANG RONG
SUPHAN BURI
AYUTTHAYA
PRACHIN BURI
KANCHANABURI
DON MUANG
BANG NA
CHACHOENGSAO
RATCHABURI
CHON BURI
PHETCHABURI SICHANG
HUA HIN
SATTAHIP
PRACHUAP KHIRI KHAN
KHLONG YAI
CHUMPHON
RANONG
KO SAMUI
SURAT THANI
TAKUA PA
NAKHON SI THAMMARAT
PHUKET AIRPORT
KRABI
TRANG
PHATTHALUNG
SONGKHLA
HAT YAI
SATUN
PATTANI
YALA
NARATHIWAT
NONG KHAI
LOEI
UDON THANI
NONG BUA LAM PHU
NAKHON PHANOM
SAKON NAKHON
KHON KAEN
KOSUM PHISAI
KALASIN
ROI ET
MUKDAHAN
SI SAKET
SURIN
UBON RATCHATHANI
THA TUM
KRANYAPRATHET
จัดทำโดยกรมอุตุนิยมวิทยา
ปริมาณฝนสะสม
สูง-ต่ำกว่าค่าปกติ
1 ม.ค. - 31 ต.ค. 2566
สูงสุด=594.00
ต่ำสุด=-1413.50
มิลลิเมตร
600
400
200
100
50
25
0
-25
-50
-100
-200
-400
-600

อุณหภูมิสูงสุดรายวัน (°ซ) เดือนตุลาคม พ.ศ.2566

สถานี	1	2	3	4	5	6	7	8	9	10	11	12	13	14	15	16	17	18	19	20	21	22	23	24	25	26	27	28	29	30	31	
แม่ฮ่องสอน	31.8	31.7	34.0	35.2	33.6	34.3	31.5	29.8	29.0	31.1	31.9	31.2	33.1	31.9	33.0	32.6	32.3	33.5	33.7	32.9	32.7	31.0	30.1	31.8	32.5	31.9	33.4	27.5	31.7	31.4	28.6	
แม่สะเรียง	30.0	31.2	34.0	35.0	33.0	36.0	32.5	29.0	31.0	26.6	30.0	32.2	34.5	33.0	34.0	31.2	34.5	34.7	35.5	34.2	33.5	34.5	32.5	34.0	34.0	33.6	34.0	30.5	32.0	31.4	30.6	
เชียงราย	32.0	33.0	33.5	33.9	34.6	33.6	33.4	31.6	26.9	28.7	30.2	32.1	29.3	31.5	30.7	30.2	31.5	32.5	32.8	32.5	30.1	31.6	30.6	31.9	32.5	32.6	30.6	30.5	31.1	28.5	28.5	
สกษ. เชียงราย	31.7	33.1	34.0	34.5	34.5	33.9	32.5	31.1	28.0	27.8	29.7	31.2	29.0	31.0	31.0	29.4	30.9	32.6	32.7	32.0	30.5	31.5	29.3	31.4	32.7	33.0	30.5	30.1	30.3	27.7	28.2	
พะเยา	30.5	33.0	34.6	36.7	35.2	32.5	31.0	31.2	27.5	29.5	31.8	32.4	30.1	31.2	32.2	31.8	32.1	33.0	33.5	31.0	31.0	32.0	32.0	32.5	34.0	33.1	33.0	29.6	29.7	31.2	27.2	
เชียงใหม่	32.9	34.5	35.2	35.4	35.0	34.5	29.5	32.8	28.5	30.7	31.8	32.7	32.6	31.8	33.5	31.1	33.3	34.4	35.1	35.5	30.4	33.0	31.5	33.5	34.4	33.6	34.0	32.1	31.7	33.0	29.3	
อ่างขาง	21.4	25.0	25.7	24.6	24.1	23.6	22.6	21.5	19.7	18.0	19.5	20.4	22.0	24.5	21.0	19.6	20.8	24.2	25.2	24.0	19.0	21.6	18.1	20.5	22.4	22.2	21.9	22.0	22.2	20.2	18.3	
น่าน	33.2	34.6	36.1	35.6	35.5	34.4	30.5	32.0	30.3	32.1	33.1	34.2	33.7	31.5	32.9	33.4	33.7	34.0	34.0	34.7	33.4	33.5	33.4	34.6	35.4	35.1	34.6	31.6	32.6	31.8	31.6	
สกษ. น่าน	32.5	33.8	34.8	34.5	35.0	33.5	29.0	30.5	30.2	30.8	31.7	32.0	31.0	31.0	31.8	33.2	33.3	33.5	33.2	34.0	32.8	31.8	32.0	33.0	34.5	33.8	33.5	30.6	31.5	30.7	30.5	
ท่าวังผา	32.7	34.0	35.9	35.8	35.8	35.5	31.9	30.4	29.5	30.9	32.5	33.0	33.4	29.8	33.4	33.6	33.5	34.2	34.4	33.7	33.2	32.5	34.0	34.9	35.0	34.5	34.7	31.2	32.0	33.0	31.3	
ทุ่งช้าง	32.5	33.8	34.8	34.5	35.5	34.3	33.0	27.0	28.0	30.2	31.5	33.0	32.2	30.0	32.0	32.0	32.5	33.8	33.5	31.8	30.2	30.5	31.6	33.5	34.0	33.5	32.3	31.2	30.2	30.5	30.1	
ล่าพูน	32.7	34.8	35.0	35.6	34.5	33.6	29.0	31.1	30.8	28.7	30.6	32.2	33.0	32.8	33.0	30.0	32.5	34.0	35.1	34.9	31.0	32.0	29.0	32.4	33.1	32.8	32.0	31.5	31.0	32.0	28.4	
ลำปาง	34.0	34.3	35.5	36.0	35.5	33.7	30.7	33.1	29.7	33.5	31.2	33.7	32.7	34.0	33.9	30.8	34.0	34.8	35.2	35.2	32.5	34.0	31.9	33.1	34.8	32.5	34.0	32.5	30.3	31.7	30.3	
สกษ. ลำปาง	30.5	31.5	33.5	33.5	33.0	32.0	28.5	30.5	28.7	28.8	30.0	31.4	31.6	31.8	31.8	29.8	31.5	32.6	32.4	33.3	30.5	31.2	29.5	31.7	32.2	31.7	32.5	29.0	28.8	30.2	29.0	
เถิน	33.0	34.0	35.2	35.6	32.8	31.3	33.1	32.1	29.3	29.2	30.6	30.5	33.7	34.1	33.6	27.8	33.2	34.5	34.0	35.2	29.9	31.8	30.4	34.5	34.5	30.0	33.1	31.7	27.2	32.1	29.4	
แพร่	33.3	34.2	35.2	36.0	34.1	31.5	30.8	29.0	27.5	32.8	33.1	33.3	33.5	33.3	32.0	32.8	33.7	34.3	34.9	35.9	33.0	33.6	32.9	33.7	34.5	34.3	32.3	31.2	29.6	31.9	30.8	
อุตรดิตถ์	34.5	35.7	36.3	36.5	35.1	34.4	32.0	29.5	29.5	32.7	34.1	35.2	33.5	34.0	33.3	33.5	35.0	35.0	35.3	36.7	35.0	34.8	33.7	34.3	35.0	35.0	35.5	34.0	31.7	34.2	34.8	
สุโขทัย	33.1	35.0	34.5	34.9	33.6	32.2	30.8	32.0	31.6	31.8	33.2	34.2	34.3	32.5	32.2	33.2	33.5	33.8	33.7	35.1	33.1	33.1	33.4	34.1	34.8	34.5	33.6	33.4	29.5	32.8	32.3	
ศรีสำโรง	33.1	34.8	35.3	34.8	34.0	31.7	29.2	31.3	29.8	31.6	32.8	33.6	33.0	33.0	31.7	32.8	32.8	34.3	33.0	34.2	32.4	32.2	31.9	33.1	34.2	31.2	32.7	32.5	29.2	33.2	32.0	
เขื่อนภูมิพล	31.0	33.6	34.7	36.2	33.0	29.2	31.5	30.6	28.8	26.6	29.4	31.4	32.7	32.4	32.7	28.6	31.0	33.7	33.5	35.3	30.7	32.3	31.2	32.6	32.7	28.2	33.1	31.4	26.7	32.5	29.5	
ตาก	33.0	34.4	36.2	36.9	33.1	27.7	31.8	31.0	30.6	28.0	31.5	32.9	34.5	32.8	33.9	33.0	32.2	34.7	34.9	35.0	31.0	32.9	33.0	33.4	34.0	27.4	33.8	32.4	27.4	33.3	30.6	
แม่สอด	30.5	32.5	33.5	33.8	32.9	31.9	31.0	26.8	27.0	28.0	32.0	34.0	33.5	33.0	34.0	31.5	31.0	33.5	33.5	35.0	31.0	33.0	34.0	34.0	33.5	30.2	35.0	33.5	32.0	33.0	30.0	
อุ้มผาง	28.2	31.1	31.2	30.6	30.8	30.9	29.4	26.6	25.6	26.0	27.7	31.9	33.0	32.1	32.5	30.3	31.7	32.9	32.7	32.7	31.3	28.9	32.4	32.3	31.2	30.9	31.1	32.2	30.7	30.5	28.4	
ดอยมูเซอ	23.8	26.2	27.8	28.0	27.6	25.0	24.7	23.7	22.3	22.9	24.8	28.0	27.3	27.7	27.5	26.0	26.5	28.5	28.5	29.0	25.5	26.2	26.3	27.5	28.3	25.7	28.0	26.8	24.0	26.4	24.3	
พิษณุโลก	33.5	34.0	34.3	33.6	33.8	31.5	31.0	31.2	31.0	31.5	32.7	34.0	34.2	32.0	32.3	32.5	33.4	34.2	34.5	35.0	32.3	33.4	33.2	34.1	33.5	32.8	32.5	32.4	30.0	32.9	31.5	
หล่มสัก	34.0	34.0	35.2	35.0	31.5	34.0	33.0	30.3	30.5	31.0	32.8	33.0	34.0	34.7	33.0	32.5	34.6	35.0	34.9	35.3	33.5	32.8	34.1	34.0	33.6	32.5	33.3	33.0	32.8	33.0	32.5	
เพชรบูรณ์	34.3	34.0	34.5	34.6	33.0	34.0	31.9	30.2	29.5	31.0	33.0	34.1	35.1	34.7	33.8	34.2	34.5	35.5	34.5	36.5	34.4	34.0	34.5	35.5	34.8	33.7	33.5	34.6	31.6	30.0	32.9	
วิเชียรบุรี	34.3	34.3	33.8	34.2	31.2	33.9	33.1	32.5	31.7	30.1	32.8	34.4	34.0	34.9	33.6	34.7	33.6	34.2	34.6	35.1	33.3	32.8	34.4	34.0	33.1	33.3	33.6	33.9	31.2	31.4	32.8	
กำแพงเพชร	32.9	34.4	35.6	36.3	35.3	27.4	31.7	32.6	28.5	28.6	31.5	34.1	33.9	33.5	34.0	32.9	33.3	34.7	34.1	36.6	33.4	32.6	33.3	33.6	34.4	29.1	33.6	33.8	31.1	32.3	30.7	
สกษ. พิจิตร	33.8	34.4	34.2	35.4	33.5	32.0	32.0	31.9	31.0	31.6	32.6	33.3	34.3	32.5	33.7	32.8	33.2	34.4	34.1	35.0	31.8	32.0	33.5	34.2	34.1	33.0	33.0	33.1	30.6	31.9	31.8	

อากาศร้อน อุณหภูมิตั้งแต่ 35-39.9 องศาเซลเซียส

อากาศร้อนจัด อุณหภูมิตั้งแต่ 40 องศาเซลเซียสขึ้นไป

อุณหภูมิต่ำสุดรายวัน (°ซ) เดือนตุลาคม พ.ศ.2566

สถานี	1	2	3	4	5	6	7	8	9	10	11	12	13	14	15	16	17	18	19	20	21	22	23	24	25	26	27	28	29	30	31
แม่ฮ่องสอน	23.0	23.2	24.0	24.2	24.5	23.8	23.9	23.0	23.0	23.6	23.6	23.5	23.7	23.5	23.1	23.3	23.1	23.1	23.2	22.6	22.5	23.1	22.9	22.4	22.4	22.4	22.6	21.9	22.5	22.1	21.5
แม่สะเรียง	22.5	24.5	23.0	25.0	24.5	25.0	24.0	24.5	23.5	24.0	22.5	24.0	24.0	24.0	24.0	24.2	24.0	24.0	24.3	23.0	22.5	22.5	23.0	23.5	23.8	23.2	23.0	22.5	23.0	24.0	21.5
เชียงราย	23.9	23.5	24.7	24.6	25.2	24.4	25.1	24.4	23.7	22.6	23.2	23.3	23.1	23.6	21.9	24.0	23.0	22.2	23.3	23.2	23.2	23.0	22.5	22.9	23.5	23.9	24.2	22.3	22.9	24.0	21.2
สกษ. เชียงราย	23.1	22.9	23.5	23.5	24.2	23.7	24.5	24.3	22.8	22.5	22.8	23.0	22.6	23.5	22.5	23.0	22.5	21.4	22.7	22.8	22.3	22.0	22.1	22.5	23.3	23.0	22.8	21.2	22.4	23.0	21.5
พะเยา	23.5	24.5	24.2	24.3	24.4	24.0	24.0	23.7	23.2	23.5	23.5	23.2	23.7	22.7	21.3	22.2	23.8	22.5	23.0	23.0	23.0	23.2	23.0	23.0	22.2	22.8	23.2	22.1	22.8	22.1	21.5
เชียงใหม่	24.4	24.5	24.8	24.9	25.8	25.2	24.3	24.3	24.2	24.0	23.9	22.6	24.0	22.7	23.9	23.2	24.0	23.6	23.7	24.6	24.8	23.8	22.8	24.0	23.8	24.4	24.2	23.0	24.0	23.6	22.5
อ่างขาง	17.4	17.0	17.7	18.0	18.5	18.2	18.5	18.3	18.2	17.3	16.5	16.6	16.5	17.0	17.8	18.0	17.0	17.5	18.0	17.4	17.0	16.0	17.4	16.5	17.5	17.9	18.3	16.5	16.4	17.5	14.4
น่าน	24.4	24.4	25.4	25.2	25.3	24.7	25.0	24.5	24.0	24.5	25.0	23.5	23.4	23.5	24.0	24.5	23.1	21.8	24.0	24.8	23.0	24.0	23.5	22.6	23.4	23.5	24.4	23.4	24.5	23.0	23.0
สกษ. น่าน	23.8	24.0	24.5	24.7	25.3	24.0	24.8	24.4	23.8	24.0	24.0	22.8	23.2	22.8	23.8	24.2	22.5	23.4	22.8	24.0	23.0	22.8	23.5	23.0	24.0	23.8	23.8	23.1	23.6	22.6	22.5
ท่าวังผา	24.1	24.1	24.4	25.0	25.0	24.5	24.8	24.2	23.7	23.4	24.2	22.8	23.4	23.3	23.6	23.9	21.8	22.5	23.0	24.7	23.4	23.4	22.9	22.8	23.4	23.6	24.4	23.5	23.3	24.0	23.2
ทุ่งช้าง	23.7	23.6	23.8	23.7	24.0	23.6	23.0	23.0	23.2	22.7	22.8	22.6	21.4	23.3	22.8	23.0	20.5	19.8	21.5	23.0	22.5	22.5	21.5	21.0	22.1	22.0	22.2	22.0	22.8	23.1	21.8
ลำพูน	24.5	25.0	24.2	25.3	25.2	25.0	26.0	24.7	24.8	24.0	24.3	22.7	23.7	23.2	24.5	24.0	24.1	24.0	24.0	24.0	24.5	23.9	22.0	24.4	23.8	23.6	24.6	23.0	24.4	23.5	22.9
ลำปาง	24.2	24.8	24.5	24.7	24.5	24.5	25.5	24.5	24.2	23.7	24.8	23.5	24.2	23.2	22.5	24.0	23.9	23.2	23.4	24.2	23.5	23.5	22.5	24.0	23.4	23.5	24.5	24.0	23.8	23.2	22.8
สกษ. ลำปาง	23.8	23.8	24.0	24.5	24.0	23.8	24.0	24.0	24.0	23.5	24.0	23.0	24.0	23.2	23.2	24.0	23.5	22.8	23.5	23.5	23.5	23.2	22.3	23.5	23.0	22.8	23.5	23.8	23.5	22.5	22.5
เถิน	24.3	24.5	23.7	24.6	24.2	23.8	25.1	24.3	24.2	23.9	23.8	23.7	24.1	22.2	23.4	24.7	22.7	22.9	23.2	24.0	22.4	22.6	23.6	23.0	23.5	23.8	23.9	22.8	24.1	22.8	22.4
แพร่	24.7	25.3	25.0	25.2	25.2	25.0	24.0	24.9	24.0	24.4	24.3	24.3	24.5	25.2	23.5	25.0	24.5	24.2	24.1	24.8	24.2	23.9	23.9	24.0	23.2	24.2	24.6	24.2	24.0	23.9	23.4
อุตรดิตถ์	25.5	25.6	26.1	27.0	26.5	25.5	25.5	25.0	25.0	24.5	25.3	24.9	26.0	24.0	25.0	26.0	24.8	24.5	25.0	25.6	24.0	25.0	25.4	24.8	24.8	25.5	25.3	25.3	25.3	24.5	23.7
สุโขทัย	25.6	26.2	26.5	27.5	26.2	24.5	25.6	26.0	24.6	24.4	25.5	24.9	24.0	24.8	26.6	26.0	25.7	25.0	26.4	26.7	23.9	25.5	25.0	25.9	24.5	24.6	26.0	25.0	26.0	24.8	22.8
ศรีสำโรง	25.4	25.6	25.8	26.4	25.7	25.0	25.5	25.4	24.9	24.3	25.4	24.9	24.3	25.5	26.5	25.6	25.5	25.4	25.4	25.6	23.5	24.5	24.4	25.0	25.2	26.4	25.4	24.4	25.5	24.8	23.0
เขื่อนภูมิพล	24.0	24.6	24.2	25.5	24.0	23.0	24.0	24.4	24.7	24.0	24.0	24.0	24.0	22.8	24.5	24.8	24.0	23.5	24.0	24.7	22.5	23.9	24.0	24.0	24.0	24.5	23.8	23.2	24.5	22.8	21.0
ตาก	24.2	24.9	24.3	25.9	24.2	24.6	24.4	24.7	24.6	24.0	23.6	23.6	23.4	23.3	25.0	24.8	23.8	23.4	24.3	24.5	22.7	23.5	24.3	24.0	24.2	25.0	23.9	23.6	22.6	22.8	21.7
แม่สอด	23.0	23.2	23.0	24.0	24.5	24.5	23.0	23.5	22.5	22.5	23.5	23.3	22.0	23.2	23.0	23.2	23.0	22.5	23.0	22.5	22.5	21.7	22.5	23.0	22.5	23.2	23.2	23.0	23.0	22.5	21.0
อุ้มผาง	21.9	22.2	22.2	22.8	23.2	22.5	22.0	21.9	21.9	21.2	22.0	21.6	22.2	20.6	21.8	22.8	20.7	18.9	19.9	20.3	20.0	20.5	21.0	20.7	20.0	21.4	21.6	21.0	20.4	21.1	21.0
ดอยมูเซอ	20.3	20.7	20.4	21.7	21.9	21.2	20.3	20.3	19.9	19.4	20.7	21.1	19.6	19.7	20.8	21.3	18.9	16.9	19.6	21.2	18.1	19.3	18.7	20.2	17.5	19.8	19.2	19.4	19.7	19.4	18.8
พิษณุโลก	23.8	24.9	24.7	24.9	24.7	24.3	23.7	24.2	24.2	23.8	24.5	24.7	24.2	24.7	25.3	25.2	24.5	24.4	24.4	24.6	24.1	24.9	24.4	24.5	25.0	25.4	24.6	25.5	24.3	24.7	23.0
หล่มสัก	25.2	26.0	25.5	25.3	25.2	25.0	25.1	23.2	23.5	23.4	25.0	25.0	23.1	25.0	24.8	24.3	23.0	22.8	23.3	24.1	25.3	23.5	23.2	23.5	24.5	25.0	25.0	24.0	24.3	23.2	22.7
เพชรบูรณ์	25.7	25.8	24.6	25.2	25.5	23.6	24.6	23.5	23.6	24.1	24.8	25.1	24.1	24.7	24.9	25.1	23.3	23.8	23.5	24.5	24.9	23.9	23.3	24.0	24.4	25.2	24.6	24.3	23.5	23.4	23.2
วิเชียรบุรี	25.4	26.0	25.7	25.7	25.6	25.2	25.3	25.1	23.6	25.0	24.9	25.4	25.6	25.0	26.6	25.5	24.6	24.8	25.0	25.1	26.1	25.0	24.1	24.7	25.3	25.6	26.0	24.4	24.8	24.9	23.6
กำแพงเพชร	25.6	25.2	24.2	25.7	26.2	25.3	25.7	25.1	25.2	25.0	24.7	24.4	23.9	24.6	25.2	24.7	25.1	24.0	24.5	24.4	23.1	23.8	24.8	24.0	25.0	25.0	24.9	24.3	24.4	23.6	22.2
สกษ. พิจิตร	27.2	26.8	27.3	27.0	26.3	25.3	25.5	25.0	24.8	26.0	26.7	26.8	24.7	26.9	26.7	26.0	25.3	27.2	26.1	27.3	24.6	25.8	25.9	26.0	26.1	26.9	25.3	26.4	26.1	25.1	24.0

อากาศหนาว อุณหภูมิตั้งแต่ 8-15.9 องศาเซลเซียส

อากาศหนาวจัด อุณหภูมิตั้งแต่ 7.9 องศาเซลเซียสลงไป

ปริมาณฝนรายวัน (มิลลิเมตร) เดือนตุลาคม พ.ศ.2566

สถานี	1	2	3	4	5	6	7	8	9	10	11	12	13	14	15	16	17	18	19	20	21	22	23	24	25	26	27	28	29	30	31
แม่ฮ่องสอน	4.7	6.5	–	0.7	–	2.3	31.3	15.2	40.4	0.1	1.8	3.8	0.6	14.1	1.5	3.2	1.2	–	39.2	–	5.0	0.6	9.3	1.8	–	–	15.0	1.2	–	8.6	–
แม่สะเรียง	1.8	–	–	–	–	4.3	1.3	–	7.8	12.9	1.2	0.5	4.6	3.0	0.2	–	11.8	–	–	2.0	8.3	–	–	–	1.0	–	55.5	2.0	0.2	21.7	–
เชียงราย	4.8	0.3	–	–	–	0.5	–	22.9	92.1	21.4	–	0.5	3.6	18.3	–	0.3	–	–	–	24.8	T	6.6	5.8	–	–	–	3.7	0.2	–	2.2	–
สกษ. เชียงราย	14.3	–	–	–	–	–	–	15.7	16.3	19.6	2.0	13.1	1.0	1.6	1.2	1.8	–	–	–	T	9.4	–	12.9	–	–	3.4	7.4	–	–	11.3	–
พะเยา	6.5	–	–	–	–	–	2.5	12.9	14.8	1.8	0.2	–	43.0	24.3	–	–	–	–	0.6	–	10.8	1.8	–	–	–	–	39.2	34.6	40.2	22.8	0.8
เชียงใหม่	0.2	0.1	–	–	–	7.9	19.9	44.4	20.2	0.9	13.1	1.3	3.0	7.5	36.4	5.1	T	–	–	–	10.4	2.1	T	–	–	5.3	47.8	3.3	–	17.6	0.2
อ่างขาง	49.6	–	–	–	–	T	2.5	57.0	53.6	41.5	1.2	21.4	38.7	3.6	26.5	21.4	2.7	4.3	–	–	4.5	–	4.2	5.8	4.2	–	29.7	–	–	28.2	T
น่าน	–	–	–	–	1.2	18.1	17.8	38.9	–	–	11.8	0.3	–	5.0	–	0.1	–	–	–	1.7	–	–	–	–	–	–	0.5	0.7	14.4	1.1	26.0
สกษ. น่าน	1.7	–	T	–	0.5	–	1.0	34.7	–	–	0.8	–	–	3.8	–	–	–	–	–	–	11.6	–	–	–	–	–	–	–	13.6	5.2	3.9
ท่าวังผา	–	–	4.6	–	–	2.1	4.5	45.2	1.0	0.1	2.2	6.0	–	20.8	7.2	–	–	–	–	8.3	12.2	–	–	–	–	–	13.8	57.4	0.4	5.0	14.4
ทุ่งช้าง	–	–	T	6.5	–	–	12.2	24.2	0.3	0.1	–	–	–	14.1	12.5	–	–	–	–	15.0	0.2	–	–	–	–	9.6	7.0	–	–	1.8	9.4
ลำพูน	0.6	–	–	0.2	–	1.1	13.8	3.5	2.6	2.1	10.0	16.0	3.1	26.0	3.5	0.1	–	–	–	0.2	2.1	43.0	0.5	–	–	T	9.7	1.5	32.0	11.8	0.6
ลำปาง	–	1.0	–	–	5.2	18.1	33.6	3.8	38.5	0.8	27.8	–	24.4	59.1	–	6.7	–	–	–	2.0	4.7	19.3	–	–	–	–	0.6	1.6	0.4	5.9	–
สกษ. ลำปาง	30.9	12.4	–	2.2	–	24.4	21.8	3.1	12.3	10.9	36.2	6.2	23.7	15.4	–	0.2	–	–	–	2.4	4.2	15.8	–	–	–	1.0	2.0	–	11.7	7.4
เถิน	–	–	–	16.5	5.1	5.1	25.9	–	9.7	9.5	17.9	13.4	53.9	–	8.8	12.2	–	–	–	23.8	44.6	1.1	4.0	–	–	–	38.8	0.2	7.6	18.4	–
แพร่	–	–	–	3.5	17.0	42.9	6.2	13.1	6.7	0.1	0.3	–	8.1	58.5	–	–	–	–	–	–	T	T	20.4	–	–	–	1.1	2.0	T	20.7	–
อุตรดิตถ์	–	–	–	–	–	16.7	41.9	59.5	18.5	–	11.5	–	83.5	3.6	0.1	7.2	–	–	–	24.2	–	1.9	1.7	–	–	0.4	3.5	0.3	–	37.7	–
สุโขทัย	–	–	–	6.5	32.1	8.3	3.0	14.6	–	–	7.8	2.2	–	–	0.1	0.6	–	–	–	9.1	3.1	6.4	–	–	–	0.4	11.1	–	–	46.0	0.8
ศรีสำโรง	–	–	–	19.3	23.3	10.5	9.5	8.5	8.0	0.3	15.1	44.8	–	–	0.5	–	–	–	–	12.0	14.0	21.5	–	–	–	41.9	65.9	0.2	–	54.4	2.5
เขื่อนภูมิพล	–	–	–	35.1	60.2	6.0	0.7	–	74.4	9.9	39.3	–	8.5	0.2	23.5	31.6	2.0	–	–	7.2	9.6	0.6	–	–	–	2.3	28.7	–	50.9	31.5	–
ตาก	2.5	–	–	64.7	14.6	8.0	1.8	–	10.8	71.4	14.8	–	–	0.6	7.0	15.7	2.6	–	–	5.0	28.2	11.5	–	–	–	5.0	6.1	86.1	38.4	36.5	–
แม่สอด	9.0	–	–	3.1	4.7	14.2	8.7	4.0	1.5	4.0	4.1	–	–	4.0	63.0	2.0	0.7	–	–	–	–	1.0	28.0	–	–	0.1	0.5	0.4	–	17.2	–
อุ้มผาง	23.2	0.8	3.3	35.1	14.6	13.0	22.6	1.4	–	17.6	16.0	0.9	–	–	2.0	10.0	–	–	–	–	–	0.3	–	–	–	0.6	12.6	14.8	–	14.3	–
ดอยมูเซอ	4.7	0.3	–	2.3	0.2	22.4	12.5	5.1	9.5	30.6	4.4	–	0.5	5.5	16.7	3.2	49.5	–	–	0.8	33.6	1.9	–	–	–	10.8	18.7	3.6	6.9	21.4	–
พิษณุโลก	3.2	–	33.7	27.2	8.6	12.3	66.8	21.7	19.0	T	23.3	–	–	41.9	4.4	3.3	–	–	–	25.9	–	5.0	–	–	3.1	4.6	4.0	–	–	12.4	24.5
หล่มสัก	–	–	12.2	13.1	23.0	2.6	42.2	37.6	26.9	–	–	2.4	–	–	–	–	–	–	–	–	–	–	–	–	–	0.9	0.3	1.0	0.8	8.9	–
เพชรบูรณ์	0.2	–	1.5	5.3	18.0	8.6	72.8	7.3	21.2	0.7	–	2.4	–	0.7	0.1	–	–	–	–	6.0	–	–	–	–	0.2	5.0	2.5	54.3	2.4	7.3	–
วิเชียรบุรี	–	2.3	0.6	17.8	22.3	16.6	T	27.7	10.1	11.3	–	–	T	–	0.7	–	3.1	–	–	–	T	T	11.7	5.9	8.3	6.4	1.5	–	–	5.4	–
กำแพงเพชร	0.7	–	–	7.9	15.7	36.3	6.2	4.8	12.7	7.4	23.4	2.8	–	–	2.9	3.0	–	–	–	3.9	5.2	17.2	–	–	0.4	12.8	T	3.4	7.1	84.9	T
สกษ. พิจิตร	13.1	–	0.7	30.3	30.4	2.1	10.7	9.5	2.6	–	–	20.0	–	–	51.5	11.4	–	–	–	30.2	–	1.7	0.6	–	–	8.2	0.3	4.5	1.6	6.7	–

ฝนตกหนัก มีปริมาณตั้งแต่ 35.1-90 มิลลิเมตร

ฝนตกหนักมาก มีปริมาณตั้งแต่ 90.1 มิลลิเมตรขึ้นไป